

MUNICIPALIDAD DE LAS ACEQUIAS

Tel: (0358) 4890008/4890005

Web: www.lasacequias.gov.ar










PLANO DE LAS ACEQUIAS

Revisión 2023

- 01 Plaza / Anfiteatro
- 02 Iglesia
- 03 Escuela Secundaria (ITPLA)
- 04 Hospital
- 05 SUM
- 06 CIC (Centro Integrador Comunitario)
- 07 Escuela Primaria
- 08 Salas Velatorias
- 09 Cooperativa Eléctrica
- 10 Jardín de Infantes
- 11 Correo
- 12 Municipalidad
- 13 Teatro
- 14 Estación de Tren / CEPEA
- 15 Centro de Transportistas
- 16 Consorcio Caminero
- 17 Destacamento Policial
- 18 Club Agrario
- 19 Banco de Córdoba
- 20 Centro de Jubilados
- 21 Club Atletico Talleres (Salón - Pileta)
- 22 Club Atletico Talleres (Canchas de Fútbol)
- 23 Polideportivo
- 24 Cancha de hockey
- 25 Campo de doma
- 26 Hogar Cooperativo

REFERENCIAS

Revisión 2023

-  MUNICIPALIDAD
-  PLAZAS Y PLAZOLETAS
-  POLICÍA
-  BANCO
-  IGLESIA
-  HOSPITAL
-  MONUMENTOS
-  DEPORTE
-  EDUCACIÓN

- Juan Keegan
- Suipacha
- San Lorenzo
- Chacabuco
- Maipú
- Hipólito Irigoyen
- Paso de la Patria
- Paso de Uspallata
- Leandro N. Alem
- Sarmiento
- Junín
- Ayacucho